

Водоёмы нашего края

Урок окружающего мира в 4 классе





Ево-Яха — река в Ямало-Ненецком автономном округе Тюменской области России. Берёт начало из болота в Надымском районе недалеко от посёлка городского типа Пангоды. Течёт сначала на север, потом на восток, протекает через посёлок Пангоды, затем ближе к востоку — через город Нарый Уренгой. Дальше на восток идёт севернее

Седэ-Яха — река в России, протекает в Ямало-Ненецком АО. Устье реки находится в 198 км по левому берегу реки Хадуттэ. Длина реки составляет 61 км.






Тамчара-Яха впадает в Седэ-Яху. Дальше идут: Ево-Яха, Пур, Тазовская губа, Обская губа, Карское море.



Озеро Безымянное



Не загрязняйте берега водоёмов (банками, бутылками, упаковками). Консервные банки могут лежать на земле 90 лет, полиэтилен разлагается примерно через 80-90 лет, а стекло практически вечно



Не споласкивайте канистры из-под бензина в водоёме.



Не мойте машины на берегу и на мелководье (загрязнители попадут в воду и вызовут нарушения многих процессов в водоёме).




www.asar.apus.ru

Не рвите белые кувшинки, жёлтые кубышки и другие растения, растущие в водоёме, они являются украшением водоёма и необходимы другим водным обитателям.




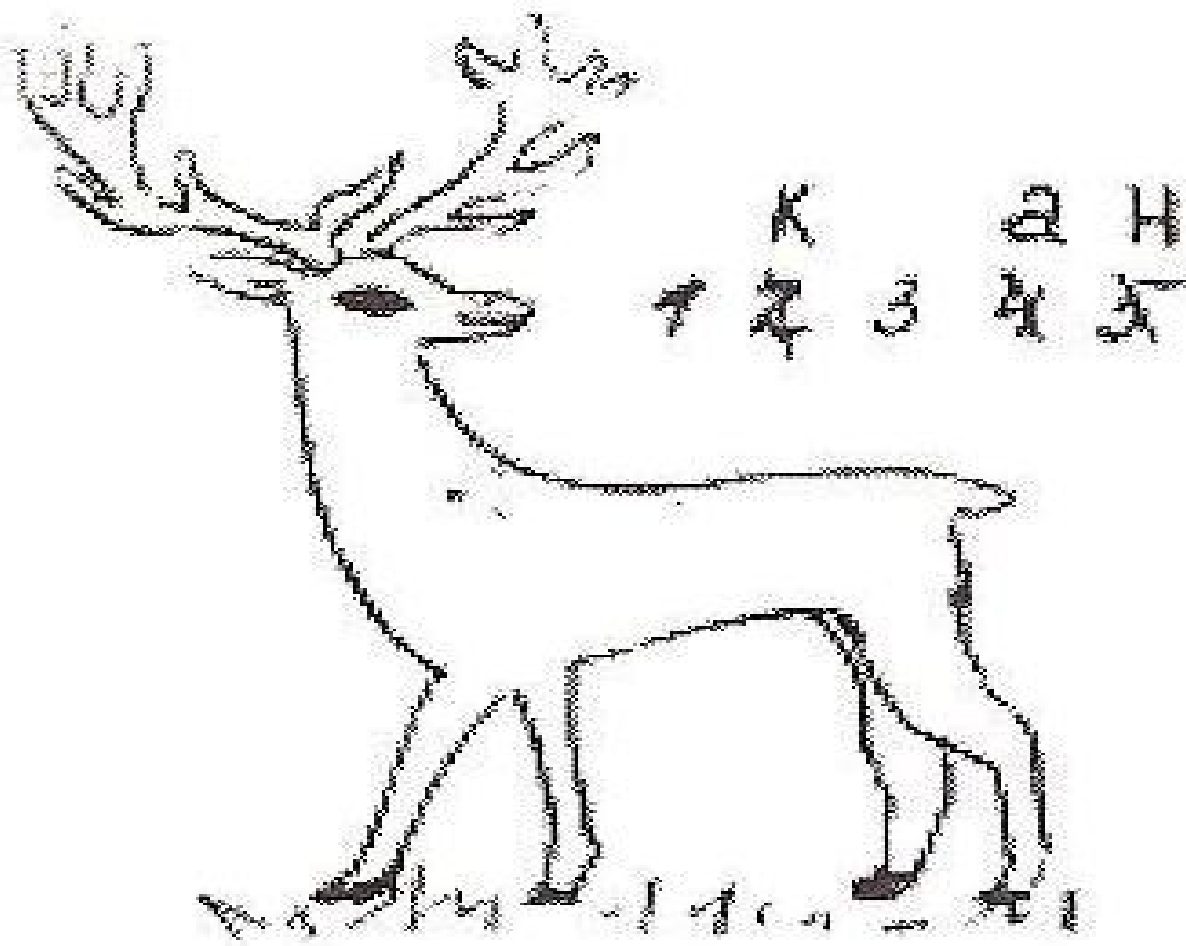
MOPE



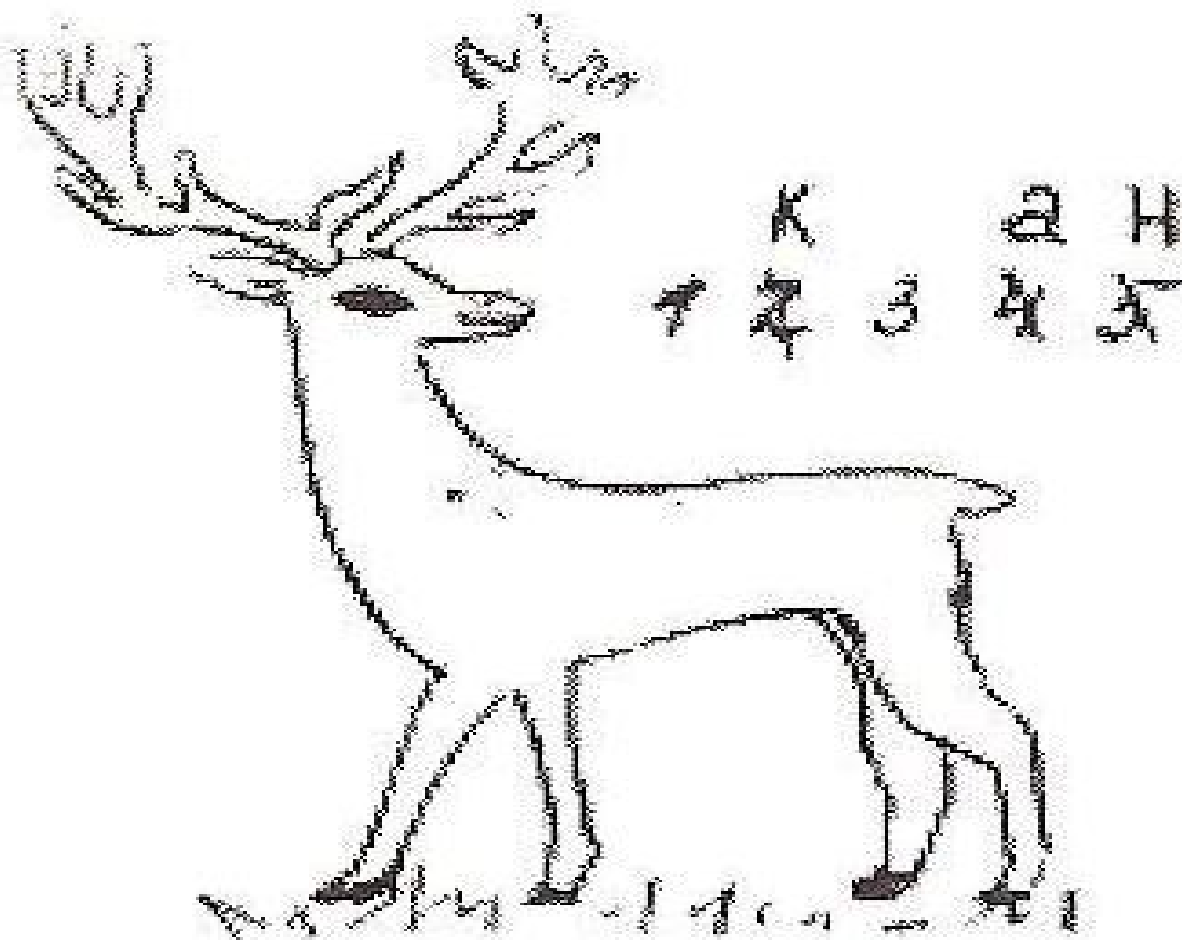


ОЗЕРО





ОКЕАН




П



”

Д

ПРУД



Handy e

PEKA



Рей


РУЧЕЙ

Ручей

Использованные материалы

- ◆ <http://www.fotki.by/users/ale2280/categories/15/108383/>
- ◆ <http://lori.ru/3685728>
- ◆ http://www.google.ru/url?sa=i&rct=j&q=&esrc=s&source=images&cd=&cad=rja&uact=8&ved=0CAYQjB0&url=http%3A%2F%2Fwww.aviatur55.ru%2Fpopulyarnye_napravleniya%2Fpo-rossii%2Faviabilety-omsk-novyy-urengoy.html&ei=WYjAVPTXCOP8ygOkxYGoDA&bvm=bv.83829542,d.bGQ&psig=AFQjCNGF_sN241Hc7MVpbpXQ-lsTJACS6g&ust=1421990356505860
- ◆ http://newsprom.ru/print.shtml?lot_id=121631585915567

Презентацию составила
Горчакова Галина Михайловна
учитель начальных классов МАОУ
«СШ «Земля родная» г. Новый
Уренгой

A stylized, dark teal silhouette of a mountain range is located in the bottom right corner of the slide, extending from the right edge towards the center.